

*Karten: 1, 2,  
4-9  
D. Hermisdörfer*

**KÖLNER FORSCHUNGEN  
ZUR WIRTSCHAFTS- UND SOZIALGEOGRAPHIE**

HERAUSGEGEBEN VON EWALD GLÄSSER  
UND GÖTZ VOPPEL

SCHRIFTLEITUNG: MARGRIT KESSLER

BAND XXXVI

**ETZWEILER, MANHEIM UND MORSCHENICH  
EINE SOZIO-ÖKONOMISCHE ANALYSE  
RHEINISCHER BÖRDENSIEDLUNGEN IM  
TAGEBAUBEREICH HAMBACH I**

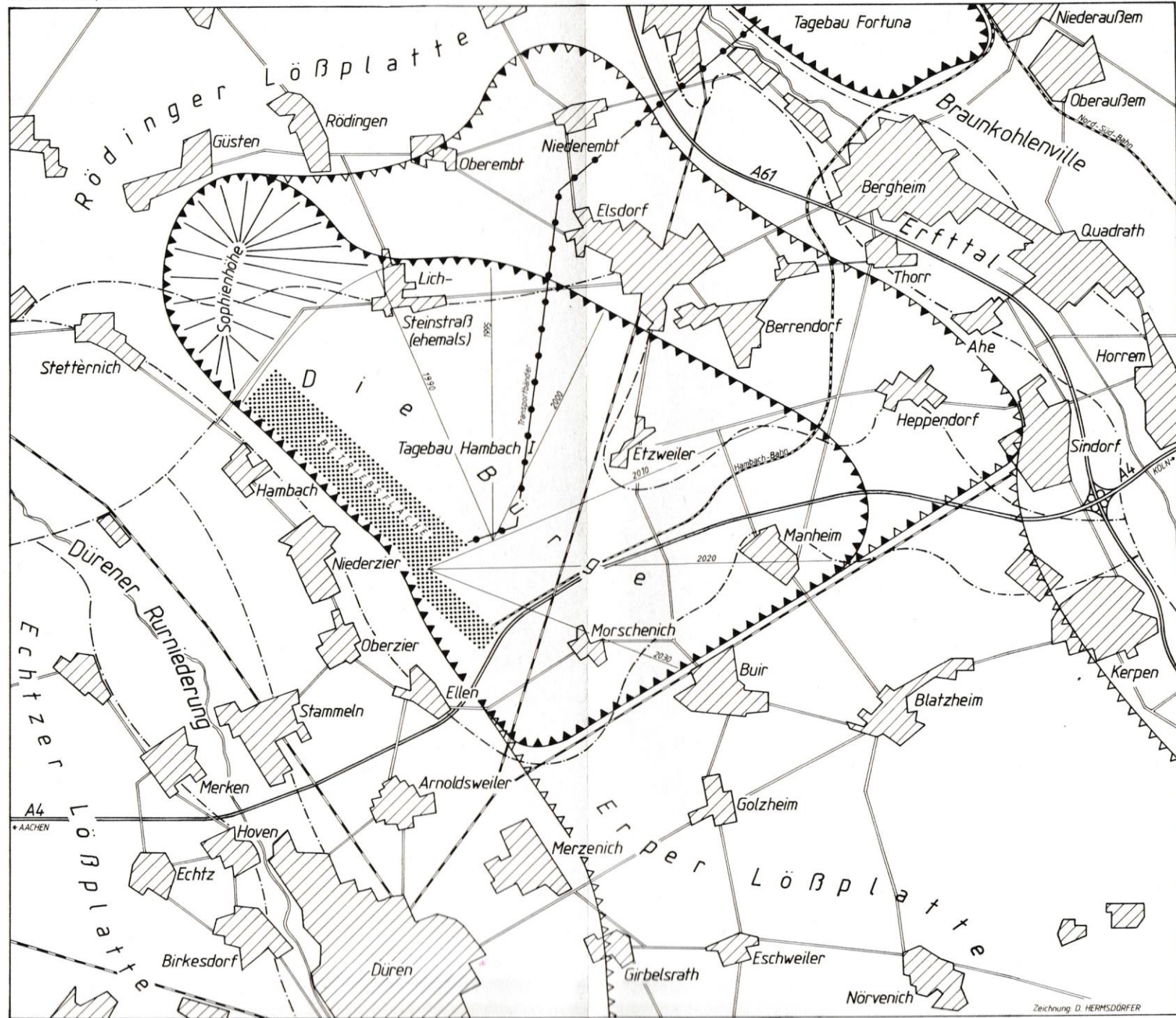
VON  
EWALD GLÄSSER

1989  
SELBSTVERLAG IM WIRTSCHAFTS- UND SOZIAL-  
GEOGRAPHISCHEN INSTITUT DER UNIVERSITÄT ZU KÖLN

Abb. 1:

# Die Lage von Manheim, Morschenich und Etzweiler im Börden- und Bergbaubereich

(nach Unterlagen der Rheinische Braunkohlenwerke AG; Landesentwicklungsplan V, NRW; Geographische Rundschau, 5/1987; Naturräumliche Gliederung 1:200.000, Blatt 122/123, 1978)



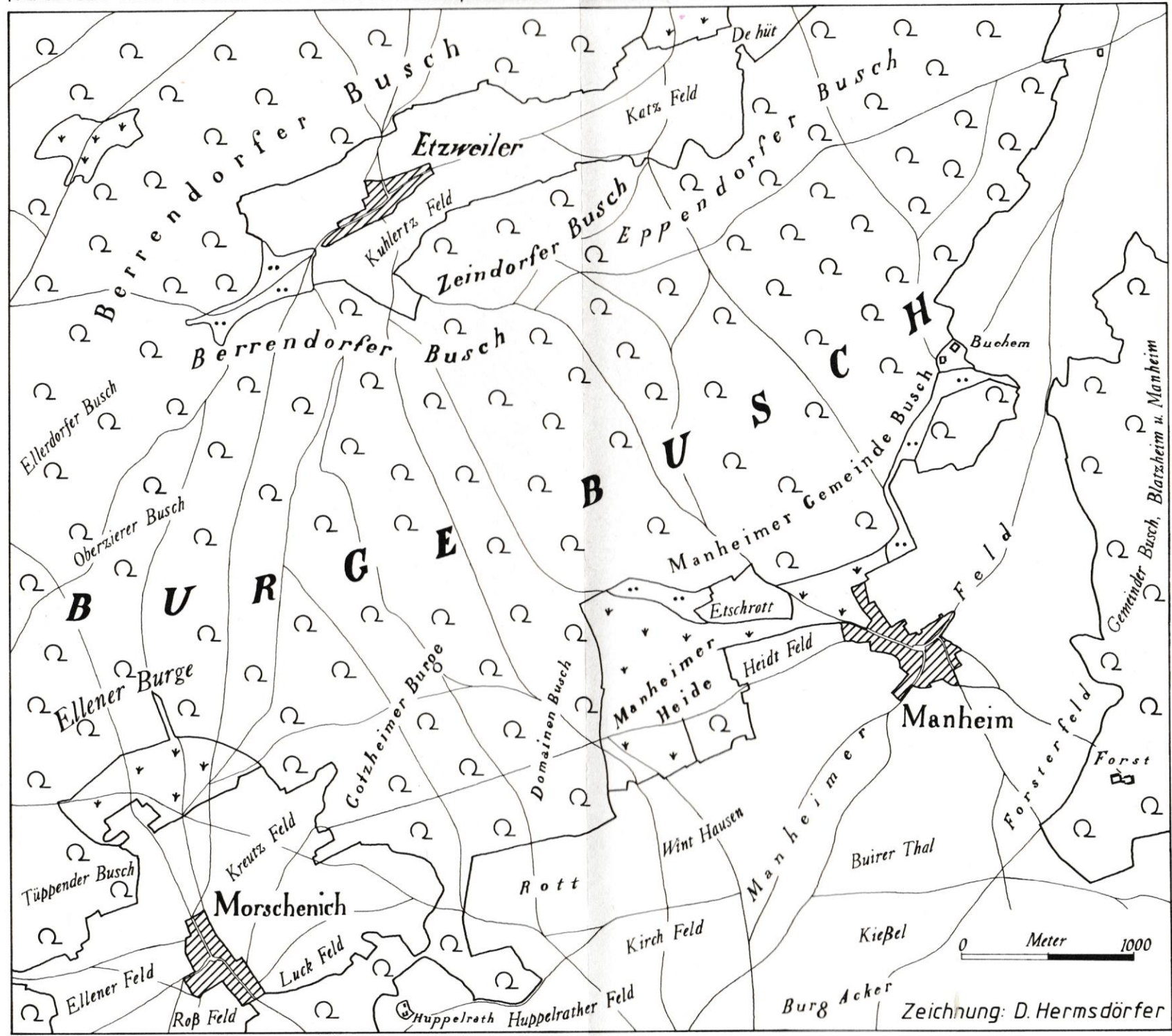
▲▲▲ Tagebau Hambach I      - - - - - Grenzen der naturräumlichen Einheiten

0 1 2 3 4 5 6 Km

Zeichnung D. HERMSDÖRFER

# Etzweiler, Mannheim, Morschenich im Zeitraum 1806 - 1820

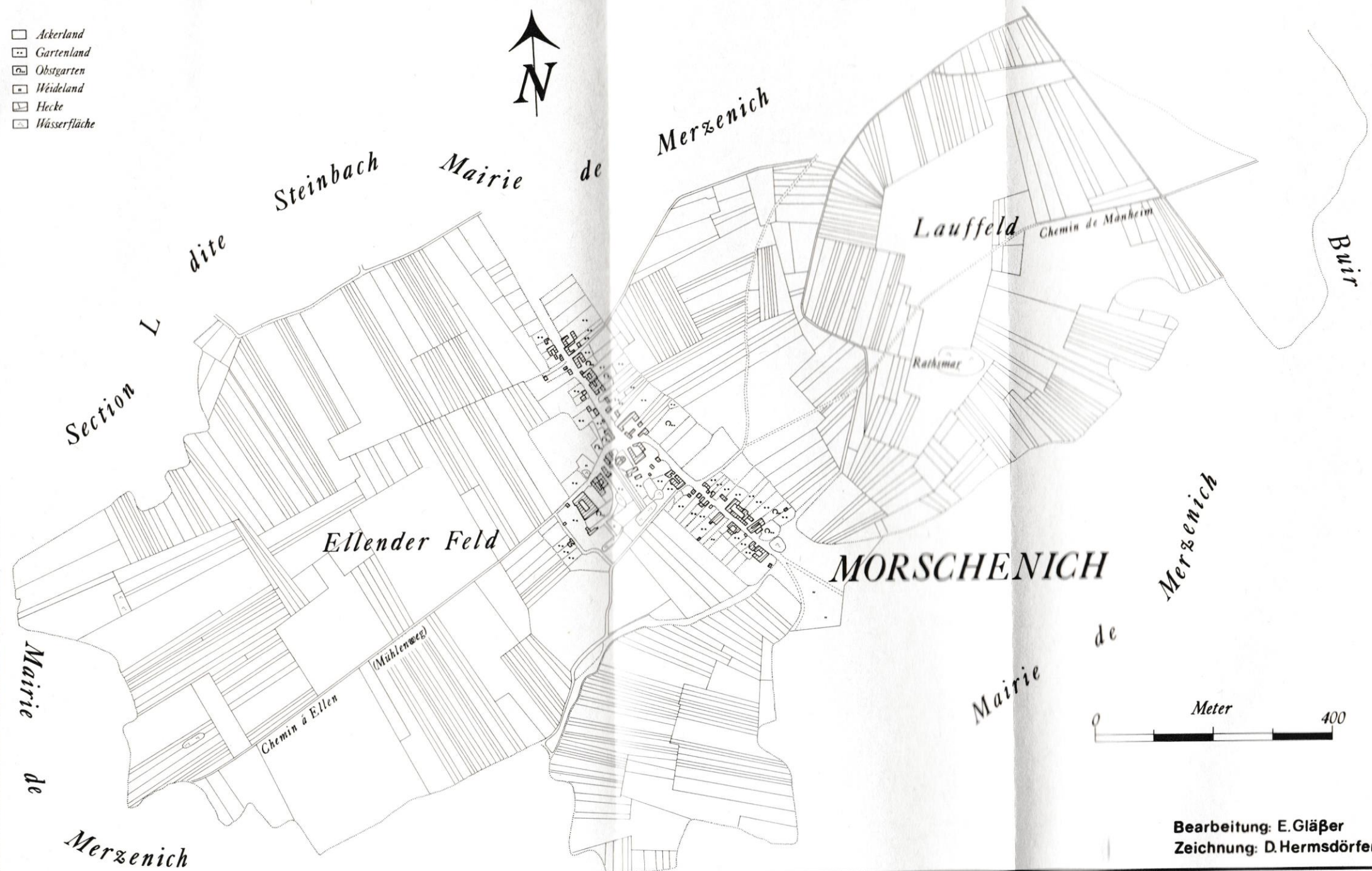
(vereinfacht nach Tranchot-Karte 1806/07 und Kuphal-Karte 1801-1820)



# Morschenich im Zeitraum 1809/12

(nach der französischen Aufnahme und den entsprechenden Flurbüchern von 1809/12; Archiv des Katasteramtes Düren)

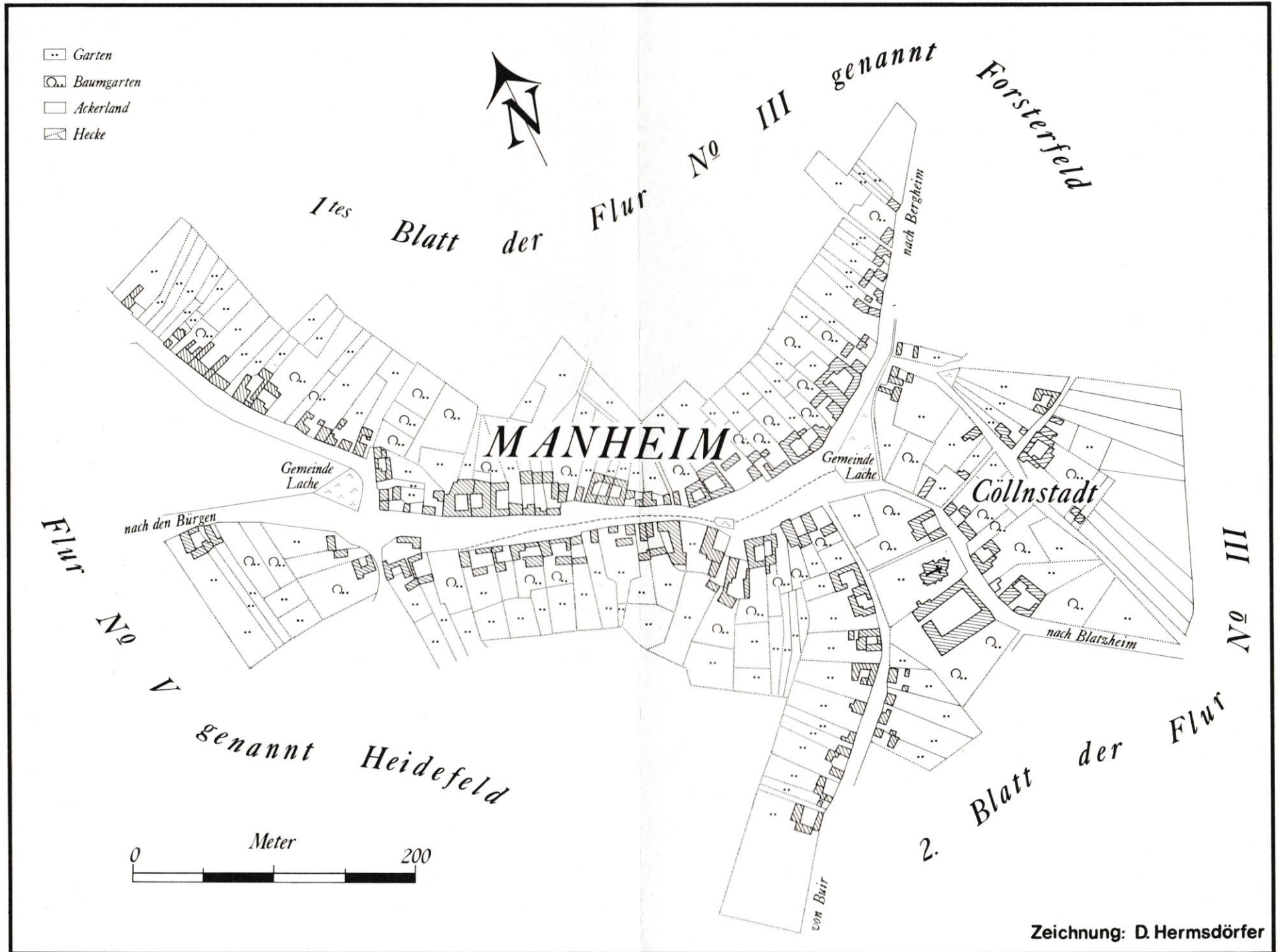
- Ackerland
- ▤ Gartenland
- ▥ Obstgarten
- ▧ Weideland
- ▨ Hecke
- ▩ Wasserfläche



Bearbeitung: E. Gläßer  
Zeichnung: D. Hermsdörfer

# Manheim im Jahre 1826

(nach Urkarte 1:1250 und Urhandrissen von 1826 sowie Übersichtskarte 1:10.000 von 1825/26; Archiv des Katasteramtes Erfbkreis, Hürth)

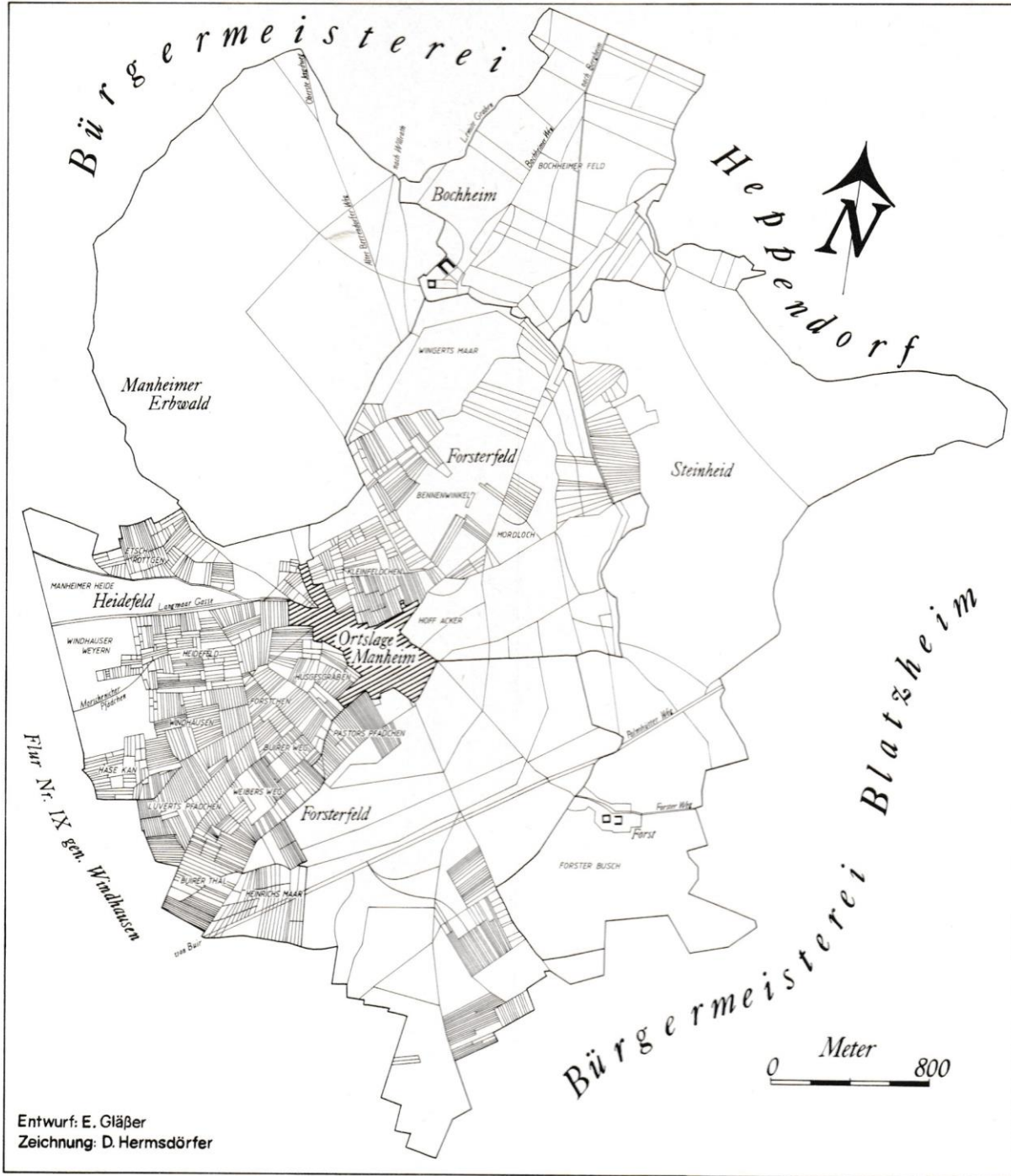


Zeichnung: D. Hermsdörfer

Abb. 6:

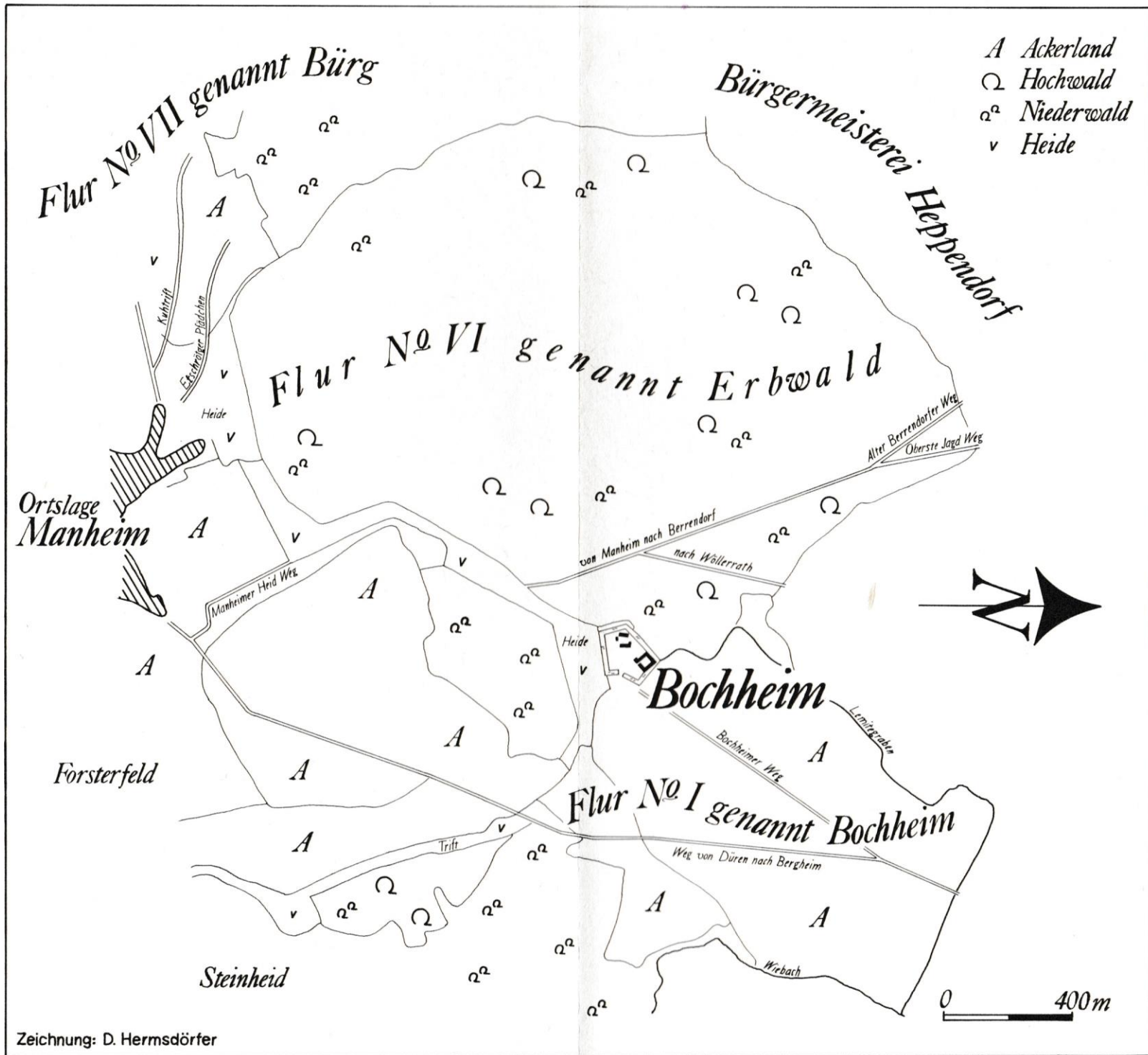
# Die Gemarkung Manheim im Jahre 1863

(nach Katasteraufnahmen 1:2500 und 1:5000; Stadtarchiv Kerpen)



# Haus Bochheim (Manheim) und umliegende Gemarkungsteile 1827

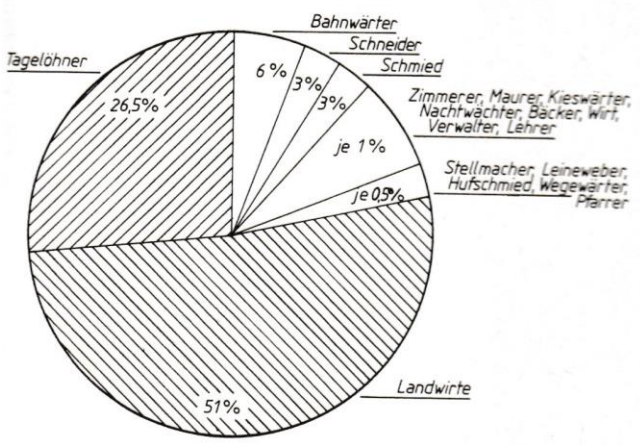
(nach der 'Hauptkarte der Bürgermeisterei Buir' (Übersichtskarte 1:10.000) von 1827; Archiv des Katasteramtes Erftkreis, Hürth)



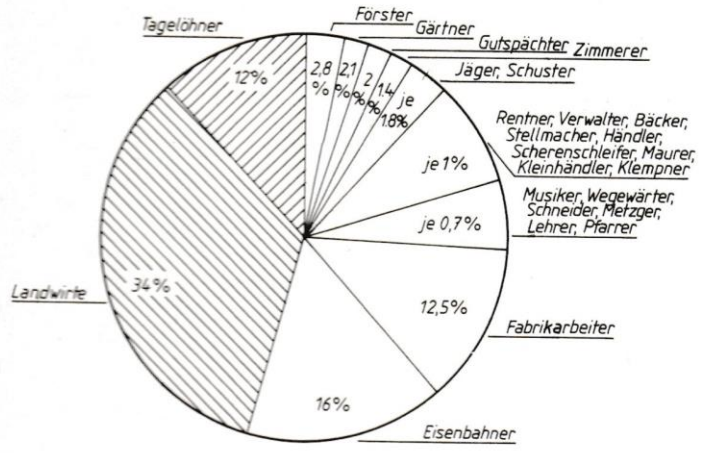
# Abb. 8: Berufsgruppen und Erwerbsverhältnisse in Etzweiler von 1866 bis 1966

(Nach der Etzweiler Schulstammrolle; bearbeitet von J. Mausbach)

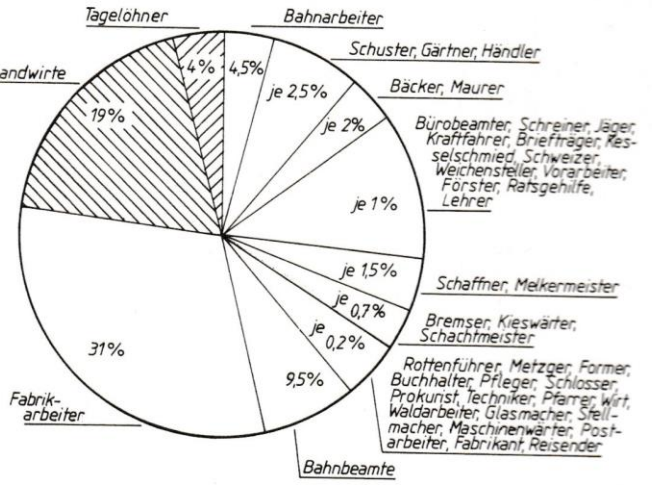
a) Zeitabschnitt 1866-1885



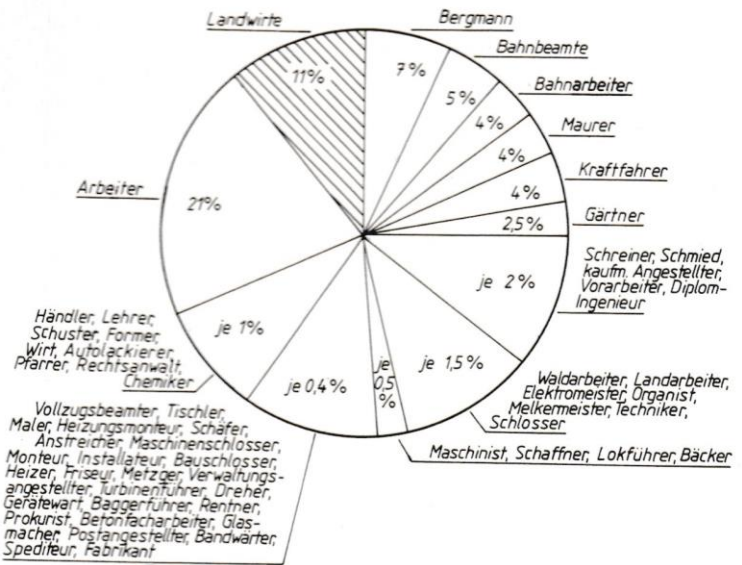
b) Zeitabschnitt 1886-1906



c) Zeitabschnitt 1907-1945



d) Zeitabschnitt 1946-1966





# Abb. 9: Die Auspendlersituation in Mannheim 1988

(Befragung von 101 Haushaltsvorständen)

